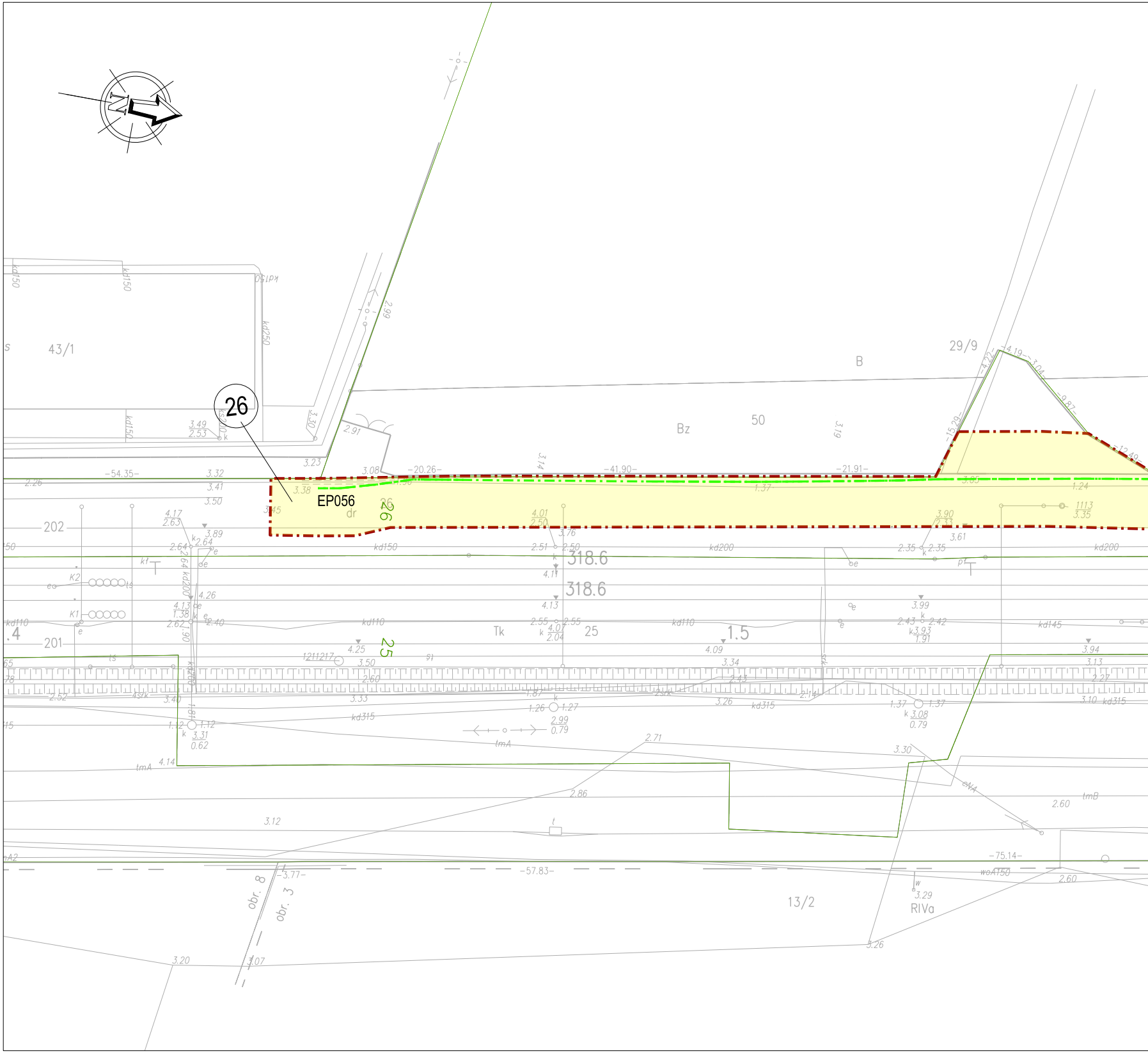
26
EP056
dr
43/1
29/9
B
Bz
50
202
201
Tk
25
318.6
318.6
1.5
.4
13/2
RIVa
obr. 8
obr. 3
-54.35-
-20.26-
-41.90-
-21.91-
-57.83-
-75.14-
-3.77-
kd150
kd250
kd200
kd110
kd145
kd315
tmA
tmB
woAT50
K1
K2
3.49
2.53
3.32
3.41
3.50
3.38
3.45
3.08
3.23
2.91
2.99
3.30
4.01
2.50
3.76
3.90
3.61
1113
3.35
1.37
1.24
4.17
2.63
3.89
2.64
4.26
4.13
1.38
2.62
2.40
4.25
3.50
2.60
3.33
1211217
4.09
3.34
3.26
3.99
2.43
2.42
3.93
1.91
3.94
3.13
2.27
3.10
1.26
1.27
2.99
0.79
1.12
3.31
0.62
1.37
3.08
0.79
2.71
2.86
3.12
4.14
3.30
2.60
3.29
3.20
3.07
3.26
4.22
14.19
3.04
9.87
15.29
12.49

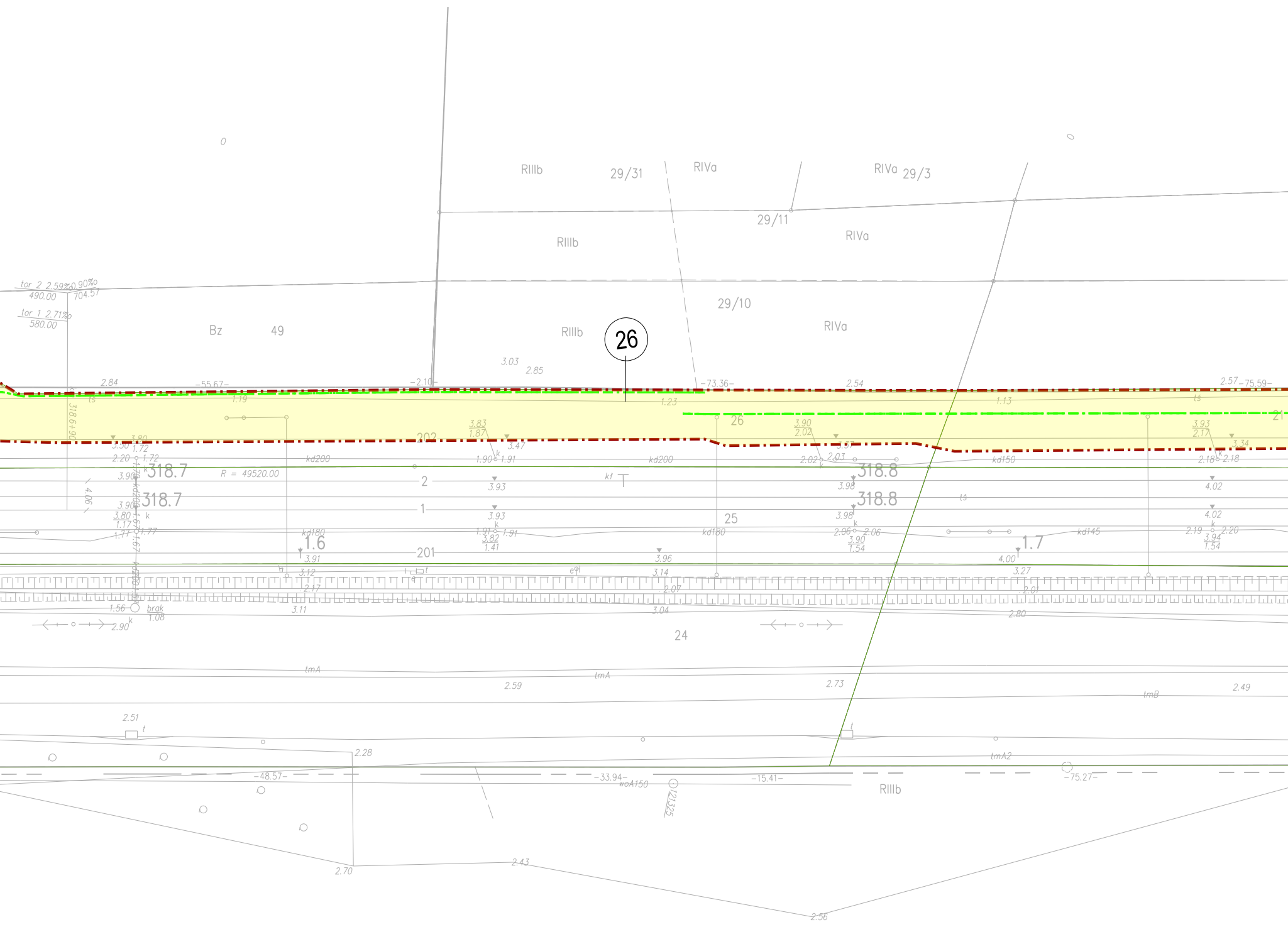
RIIIb
29/31
RIVa
RIVa
29/3
29/11
RIIIb
RIVa
tor 2 2.59‰ 0.90‰
490.00
704.57
tor 1 2.71‰
580.00
29/10
Bz
49
RIIIb
RIVa
26
3.03
2.85
2.84
−55.67−
−2.10−
−73.36−
2.54
2.57
−75.59−
ts
1.19
1.23
1.13
ts
318.6+90
202
26
21
3.83
1.87
3.47
3.90
2.02
3.93
2.17
3.34
kd200
kd200
kd150
318.7
R = 49520.00
2
kt
318.8
318.7
1
318.8
ts
25
4.02
4.02
3.93
3.93
3.98
3.98
kd180
kd180
kd145
1.6
201
1.7
3.91
3.96
4.00
3.12
3.14
3.27
2.17
2.07
2.01
3.11
3.04
2.80
1.56
brak
1.08
2.90
24
tmA
tmA
2.59
2.73
tmB
2.49
2.51
2.28
tmA2
−48.57−
−33.94−
woA150
−15.41−
−75.27−
RIIIb
121.325
2.70
2.43
2.56

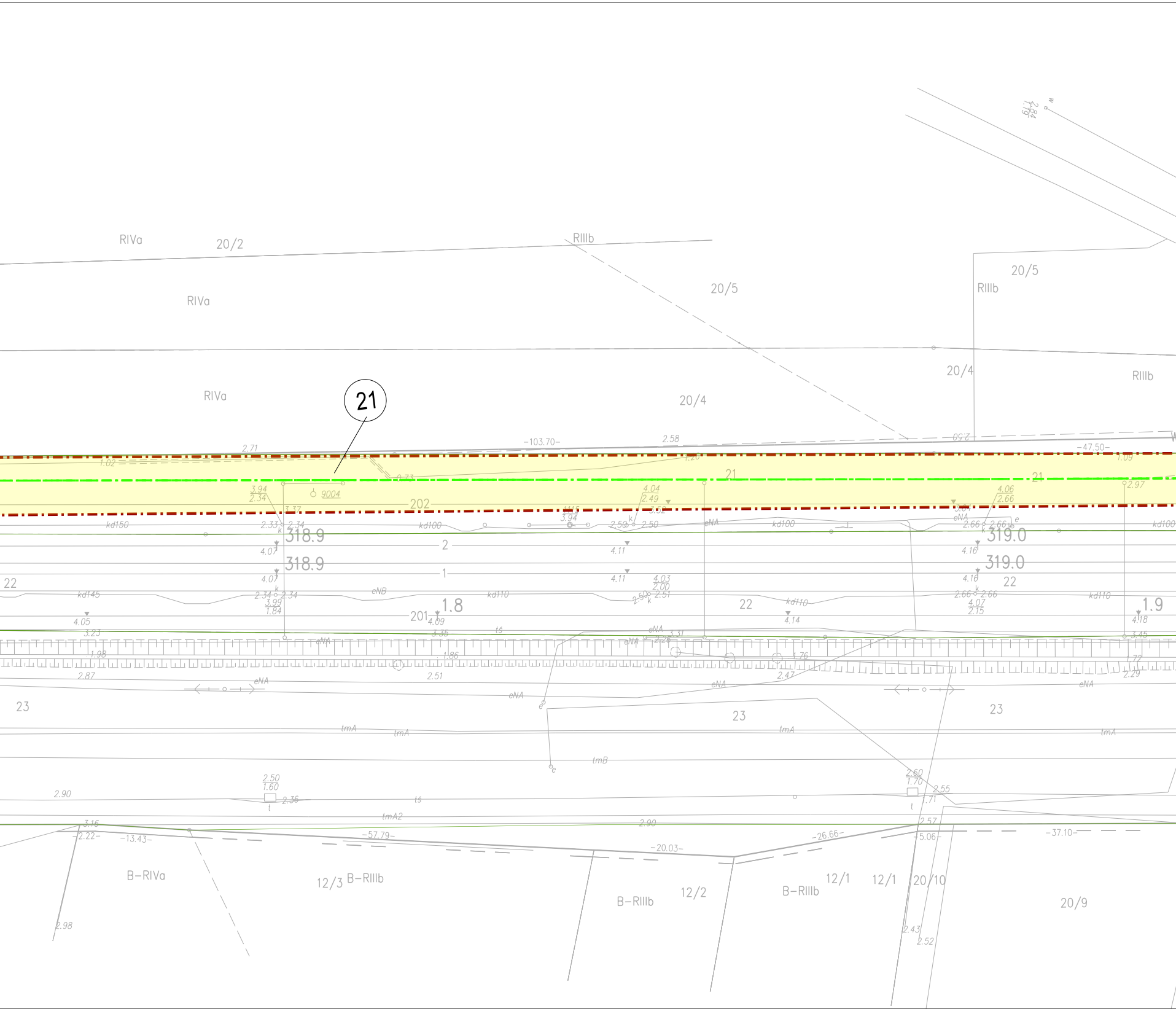
RIVa
20/2
RIIIb
20/5
20/5
RIIIb
RIVa
20/4
20/4
RIIIb
RIVa
21
−103.70−
2.58
2.71
2.50
−47.50−
1.09
1.02
1.20
0.73
21
21
2.97
3.94
2.34
9004
202
3.37
4.04
2.49
4.06
2.66
kd150
kd100
kd100
kd100
318.9
318.9
319.0
319.0
2
1
4.07
4.07
4.11
4.11
4.16
4.16
22
22
22
kd145
eNB
kd110
kd110
kd110
1.8
1.9
201
4.09
4.05
3.23
3.35
4.14
4.18
3.45
1.98
1.86
1.76
1.72
2.87
2.51
2.47
2.29
eNA
23
23
23
tmA
tmB
tmA2
2.90
2.50
1.60
2.36
2.60
1.70
2.55
1.71
3.16
−2.22−
−13.43−
−57.79−
−20.03−
−26.66−
2.57
−5.06−
−37.10−
B−RIVa
12/3 B−RIIIb
B−RIIIb
12/2
B−RIIIb
12/1
12/1
20/10
20/9
2.98
2.43
2.52

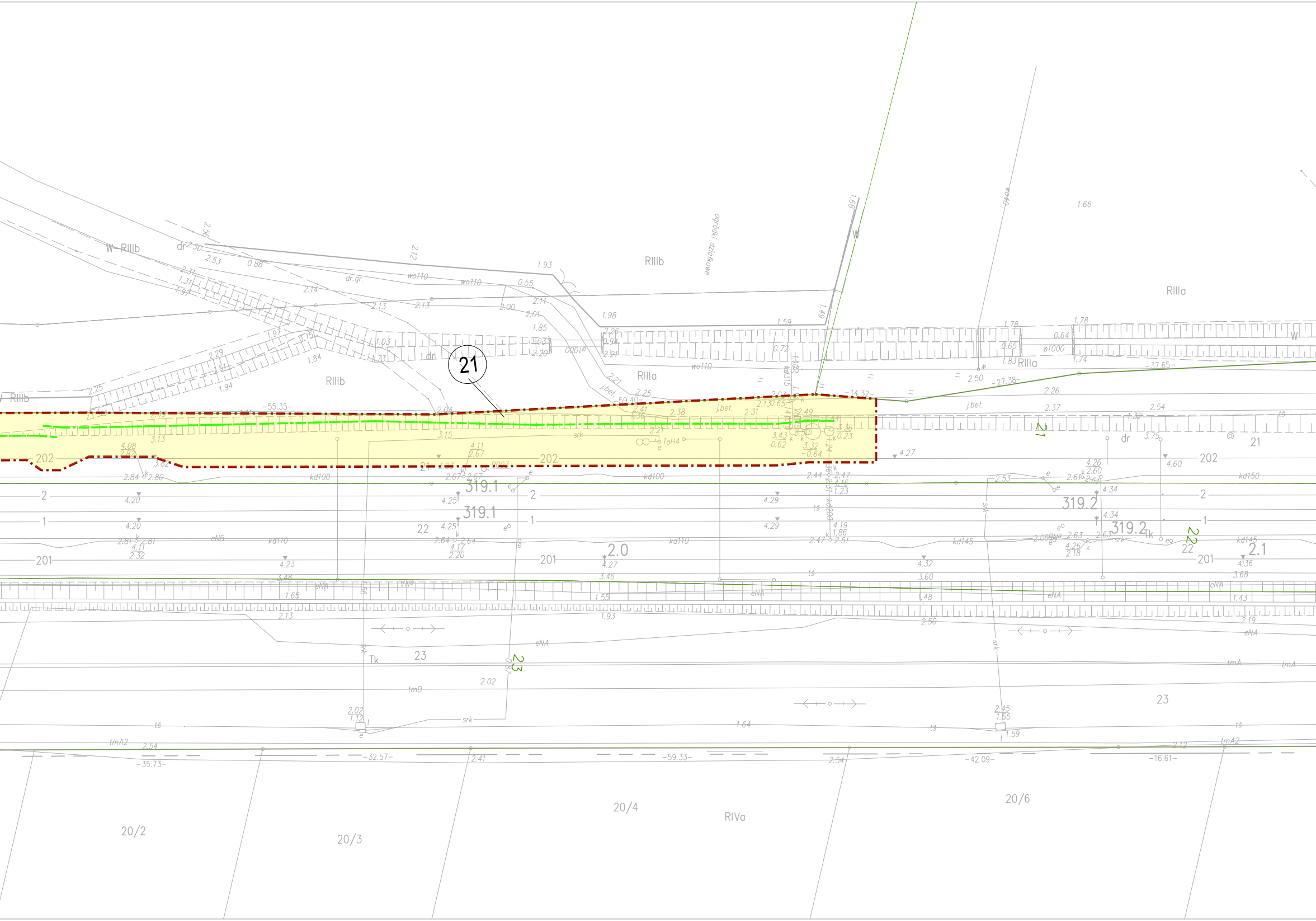

21
W-RIIIb
RIIIb
RIIIa
RIIIa
RIIIa
RIIIb
RIIIb
ogródki działkowe
dr
dr.gr.
wo110
wo110
wo110
ø1000
j.bet.
j.bet.
TcH4
−55.35−
59.40
−14.32−
−27.38−
−37.65−
202
202
202
201
201
201
2
2
2
1
1
1
319.1
319.1
319.2
319.2
2.0
2.1
21
21
22
22
22
23
23
23
Tk
Tk
kd100
kd100
kd110
kd110
kd145
kd145
kd150
eNA
eNB
tmA
tmB
tmA2
srk
ts
−35.73−
−32.57−
−59.33−
−42.09−
−16.61−
20/2
20/3
20/4
20/6
RIVa

LEGENDA:

───	granice działek ewidencyjnych
‒ · ‒ · ‒	zakres inwestycji
───	stan istniejący
‒ · ‒ · ‒	projektowane ekrany akustyczne
───	rozbiórki infrastruktury towarzyszącej
☒☒☒	rozbiórka budynku
1/1	działka ewidencyjna objęta zakresem inwestycji
◜	drzwi wyjścia ewakuacyjnego
🟨	Własność albo użytkowanie wieczyste PKP S.A. lub PKP PLK S.A. - art. 9s ust.6
🟥	Tereny dróg publicznych planowanych do nieodpłatnego zajęcia - art. 9ya ust.1
🟩	Zajęcie w ramach ograniczenia w korzystaniu - art. 9q ust.1 pkt. 6

Przedstawione rozwiązania techniczne służa do określenia zajętości terenu niezbędnego do realizacji niniejszej inwestycji

INWESTOR

PKP POLSKIE LINIE KOLEJOWE S.A.

PKP Polskie Linie Kolejowe S.A.
ul. Targowa 74
03-734 Warszawa

JEDNOSTKA PROJEKTOWA

TPF Sp. z o.o.
ul. Postępu 14B
02-676 Warszawa

NAZWA PROJEKTU

Opracowanie dokumentacji projektowej na budowę ekranów akustycznych wraz z pełnieniem nadzoru autorskiego w ramach zadania pn.

„Ograniczenie oddziaływania akustycznego na środowisko odcinków linii kolejowej E-65 Warszawa-Gdynia zlokalizowanych w granicach województwa pomorskiego oraz przywrócenia środowiska do stanu właściwego"na liniach kolejowych nr 9 od km 236,900 do km 328,120 oraz nr 202 od km 00,000 do km 26,000."

NAZWA ZAMIERZENIA BUDOWLANEGO

Budowa ekranów akustycznych na liniach kolejowych nr 9 od km 236,900 do km 328,120 oraz nr 202 od km 00,000 do km 26,000 wraz z infrastrukturą towarzyszącą

TYTUŁ RYSUNKU

ZAŁĄCZNIK NR 1 - MAPA PRZEDSTAWIAJĄCA ISTNIEJĄCE UZBROJENIE TERENU, PROPONOWANĄ LOKALIZACJĘ EKRANÓW AKUSTYCZNYCH Z ZAZNACZENIEM TERENU NIEZBĘDNEGO DLA PLANOWANYCH OBIEKTÓW ORAZ OZNACZENIE TERENU OBJĘTEGO INWESTYCJĄ

STADIUM	DATA	SKALA	WERSJA	NR RYSUNKU
Wniosek o ULLK	12.2025	1:500	1	13